

**Torrente Carmignano**  
RIMODULATO COME DA DETERMINAZIONE  
DEL COMMISSARIO ARCADIS n.230 in data 08/05/2012

**Fosso Ariello**  
RIMODULATO COME DA DETERMINAZIONE  
DEL COMMISSARIO ARCADIS n.230 in data 08/05/2012

**Fosso La Torre**  
RIMODULATO COME DA DETERMINAZIONE  
DEL COMMISSARIO ARCADIS n.230 in data 08/05/2012

**Torrente Conca**  
IN FASE DI RIMODULAZIONE

**Torrente Sacco**

**Torrente Cinquevie**

4-Plesso scolastico S. Cosma

2

3a

3b

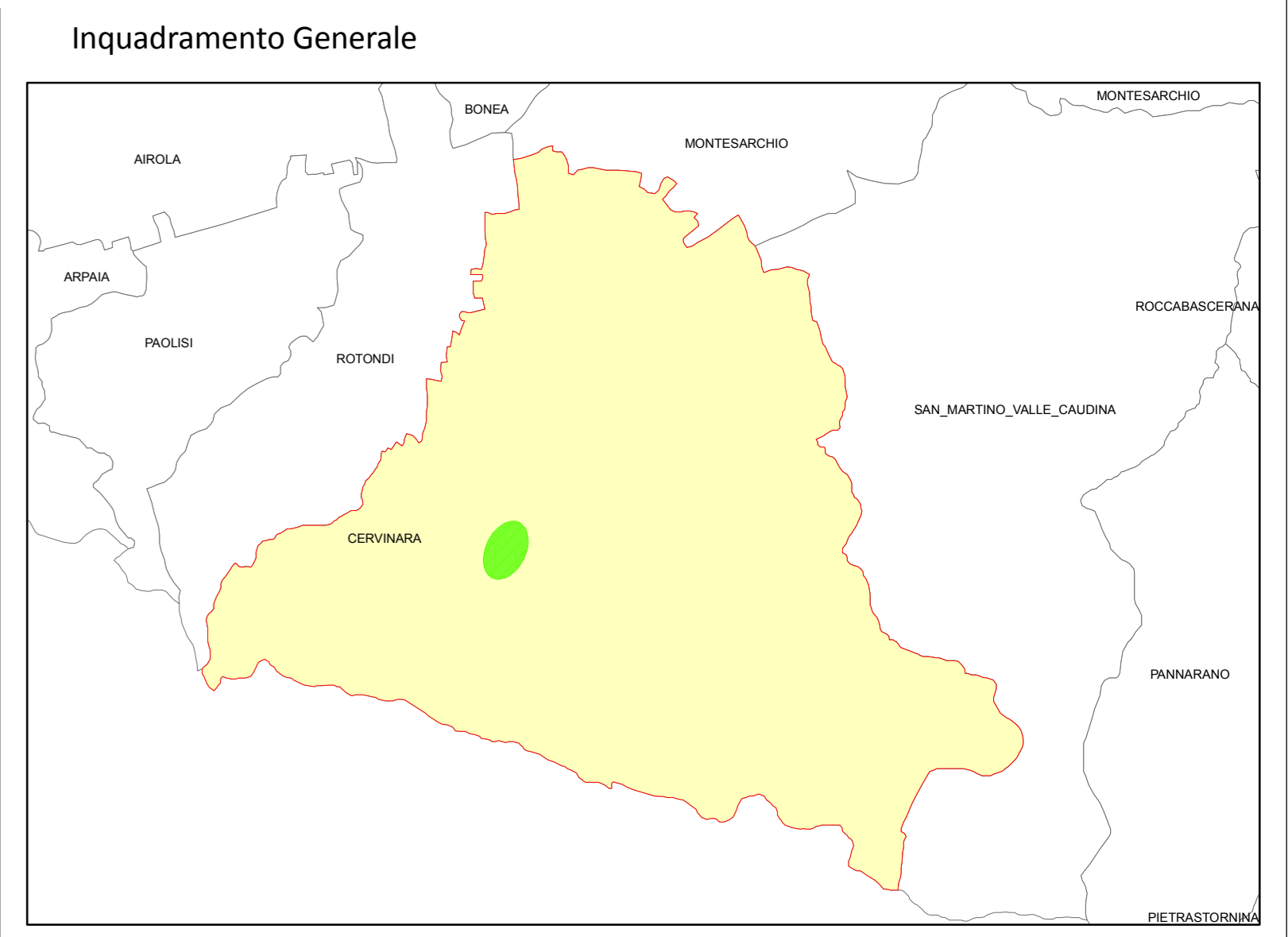
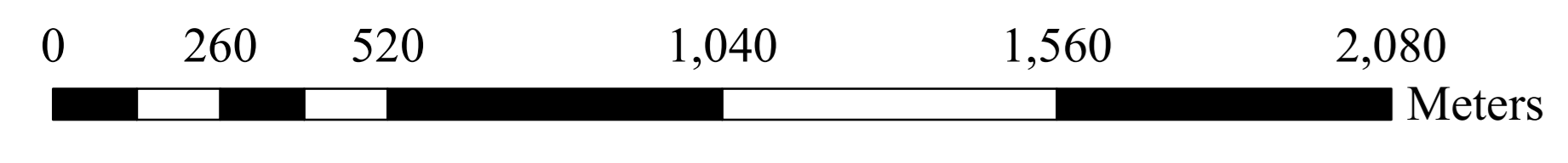
**Torrente Castello**  
REALIZZATO

1-Torrente Conca

1-Torrente S. Gennaro


**DETERMINAZIONE DEL COMMISSARIO ARCADIS n.230 del 08/05/2012**

- 1- Manutenzione straordinaria degli alvei e delle sponde dei torrenti Conca e S.Gennaro
- 2- Manutenzione straordinaria dei costoni della strada Coppola
- 3- Eliminazione di strozzatura a monte della Chiesa S.Nicola di Ioffredo (a) e sistemazione vico Marri (muro di contenimento) (b)
- 4- Completamento del piazzale antistante il plesso di S.Cosma e zona da destinare a Centro Operativo Comunale



**LEGENDA**

- Interventi COMUNITA' MONTANA
- Interventi ARCADIS rimodulati
- Interventi ARCADIS realizzati



*Autorità di Bacino  
dei fiumi Liri-Garigliano e Volturno*

Comune di Cervinara  
Prov. di Avellino

**ACCORDO DI PROGRAMMA**  
*Autorità di Bacino dei fiumi Liri-Garigliano e Volturno  
Comune di Cervinara*

COMUNE DI  
**CERVINARA**

*MITIGAZIONE DEL RISCHIO IDROGEOLOGICO  
FINALIZZATO AL GOVERNO DEL TERRITORIO*

Elaborato:

A.1.2	<b>CARTA DELLO STATO DI ATTUAZIONE DEGLI INTERVENTI PREGRESSI</b>
Scala 1:10.000	
Data SET 2012	

AUTORITÀ DI BACINO  
DEI Fiumi LIRI-GARIGLIANO E VOLTURNO  
I.R.C.P.  
Segretario Generale Dott.ssa. Vera Corbelli